

# 巴中市芮金建材有限公司四川省南江县大垭里建筑用闪长岩矿 矿山地质环境保护与土地复垦方案

## 基本情况

四川省南江县大垭里建筑用闪长岩矿位于四川省南江县城55°方向直线距离约32km，行政区划属南江县贵民镇(大垭里村)，为挂牌出让新立采矿权，采矿权面积0.0787km<sup>2</sup>，开采矿种为建筑用闪长岩矿，开采方式为露天开采，生产规模为30.00万立方米/a，南矿采字(2024)1号采矿权出让合同出让的矿山服务年限为10.8年。

《方案》编制目的为新立采矿权，《方案》适用年限14.3年，基准日为通过自然资源主管部门批准之日。采矿权及采矿活动范围不涉及永久基本农田、生态红线、各类自然保护地。

《方案》对矿山地质环境及土地损毁情况进行了现状与预测评估。

地质环境方面：评估级别为一级，主要地质环境问题为原露天开采对地形地貌景观的破坏。地质环境保护与预防措施主要有地表形变监测、水土环境污染监测和人工巡查等。

土地损毁方面：矿山损毁土地权属为南江县贵民镇大垭里村，为集体土地。现状无土地损毁，预测损毁面积7.9556hm<sup>2</sup>，损毁区域包括采矿权范围，以及采矿权平面外的矿区道路区域，其中损毁耕地面积0.1929hm<sup>2</sup>，果园面积0.0451hm<sup>2</sup>，茶园面积

0.4389hm<sup>2</sup>，乔木林地面积6.5285hm<sup>2</sup>，灌木林地面积0.5189hm<sup>2</sup>，其他草地面积0.2313hm<sup>2</sup>。

《方案》最终确定复垦区面积7.9556hm<sup>2</sup>，纳入复垦责任面积7.9556hm<sup>2</sup>，其中复垦为耕地面积4.8922hm<sup>2</sup>，乔木林地面积0.0852hm<sup>2</sup>，灌木林地面积2.9782hm<sup>2</sup>。矿山开采结束后，除矿区道路可以继续发挥作用予以保留外，其余矿山用地复垦后全部还原土地权属人。矿山开采期间，同步开展矿山地质环境保护与土地复垦监测管护工作。《方案》总体部署为“边生产、边治理、边复垦”，结合矿山开采进度，共分为5个阶段。动态总投资124.13万元。

矿山企业：巴中市芮金建材有限公司

编制单位：成都域景图地质工程有限公司



# 《四川省南江县大垭里建筑用闪长岩矿 矿山地质环境保护与土地复垦方案》

## 专家组评审意见

2024年12月30日，巴中市光雾山诺水河文旅融合发展示范区自然资源和规划局组织有关专家对《四川省南江县大垭里建筑用闪长岩矿矿山地质环境保护与土地复垦方案》（以下简称《方案》）进行了评审。专家组在审阅《方案》报告、相关附件和汇报材料后，提出了详细修改意见，供申请人修改。此后，专家组按照修改意见对申请人再次提交的《方案》及相关附件修改稿和修改说明进行了审阅、复核，经讨论，形成评审意见如下：

该《方案》符合《矿山地质环境保护与土地复垦方案编制指南》《四川省自然资源厅关于进一步加强和规范矿山地质环境保护与土地复垦方案评审工作的通知》（川自然资发〔2021〕44号）等相关技术标准的要求，编制格式比较符合要求，内容比较齐全，反映了矿区地质环境与土地复垦有关情况。矿山基本情况介绍清晰、土地利用现状明确；确定的调查范围比较合理，土地复垦责任范围完整；矿山地质环境影响与土地损毁评估基本合理；可行性分析较准确，确定的治理、复垦方向正确；工程部署及治理措施基本可行；进度安排较合理；保障措施较完备。




**专家组同意通过评审。**

专家组组长： 

2025年1月6日

《四川省南江县大坪里建筑用闪长岩矿地质环境保护与土地复垦方案》

评审专家组签名表

姓名	单位	专业	职称	签名
高攀	四川省天府容大信息科技有限公司	水工环	高级工程师	
张剑波	四川省地质局区域地质调查队	地质矿产	高级工程师	
周福箴	四川省地质局区域地质调查队	地质矿产	教授级高级工程师	

# 承诺书

南江县自然资源和规划局：

我单位承诺已按专家组意见对《巴中市芮金建材有限公司四川省南江县大垭里建筑用闪长岩矿矿山地质环境保护与土地复垦方案》进行了修改完善，并按国家相关保密规定对涉密内容进行了处理，同意进行公示。如公示造成泄密，由本公司承担一切法律责任和后果，

矿山企业：巴中市芮金建材有限公司

法定代表人：李茂

编制单位：成都域景图地质工程有限公司

法定代表人：陶霞

日期：2024年1月5日

